

Informační kniha

# KORFU

Srdečně Vás  
vítáme na ostrově

# KORFU

Přejeme Vám příjemné prožití dovolené!

## Obsah

---

Poznejte to nejlepší z Korfu	str. 4
Státní zřízení	str. 5
Historie	str. 5
Geografie	str. 6
Klimatické podmínky	str. 7
Hospodářství	str. 7
Flóra	str. 7
Fauna	str. 8
Obyvatelstvo	str. 8
Jazyky	str. 8
Kuchyně	str. 8
Pláže	str. 10
Časový posun	str. 13
Doprava	str. 13
Peníze	str. 16
Komunikace	str. 16
Kriminalita	str. 17
Sporty	str. 17
Zábava, noční život	str. 18
Restaurace	str. 18
Voda	str. 19
Kontakty na úřady	str. 19
Slovníček	str. 20
Zdravotní péče	str. 21
Nakupování	str. 21
Spropitné	str. 22
Elektrický proud	str. 22
Zajímavá místa	str. 23



## Poznejte to nejlepší z Korfu



### Cape Drastis

- nejseverozápadnější bod ostrova s romantickými skalisky, pitoreskními zákoutími a malými opuštěnými plážemi

### Achillion

- neoklasicistní zámek, který nechala postavit jako letní sídlo rakouská císařovna Alžběta, zvaná Sissi




### Paleokastritsa

- nejkrásnější rybářská vesnička na ostrově, která se změnila v mondénní letovisko, skrývá příjemný venkovský klášter s pohostinnými pravoslavnými mnichy


### Kerkyra

- hlavní město ostrova, postavené v benátském stylu, se dvěma pevnostmi a největším řeckým náměstím – Esplanádou



### Poloostrov Kanoni

- vyhlídka nad letištěm s nezapomenutelným pohledem na malý ostrůvek v moři, který se stal symbolem Korfu





## Státní zřízení

Republika, patří do skupiny Jónských ostrovů.



## Historie

Korfu je opřeno tajemstvím a figuruje v mnoha mytologických bájích. Bývá označováno jako bájná země Fajáků a zastavil se zde i Odysseus na své cestě z bájně Tróje.

Historie ostrova započala 50 000 let př. n. l., kolonizace proběhla již v době archaické. Milníky historie ostrova jsou úzce spjaté s historií Řecka. V Periklově době (442–429 př. n. l.) došlo v Řecku k velkému rozmachu Athén a začala výstavba Akropole. V peloponéské válce však Sparta porazila Athény a započala tak vláda tyranů.

V římské době byly raženy první stříbrné mince. V letech 359–1204 n. l., tedy v době byzantské, přicházejí s dobovatelskými úmysly postupně Gótové, Slované, Hunové, Bulhaři, Arabové, Normani, křižáci, Janované a nakonec Benátčané. Ti zde poté vládli více než 400 let (1386–1797).





Roku 1864 vznikl parlament a ústava a Jónské ostrovy byly připojeny k Řecku. V roce 1952 vstoupilo Řecko do NATO. Členem Evropské unie je Řecko od roku 1981.

### Novodobá historie

V první světové válce se Korfu stalo opěrným bodem spojenců. Po porážce Srbského království rakouskými a německými vojsky se srbská vláda, parlament a zbytky armády uchýlily na Korfu. Dodnes se na ostrůvku Vidos dochovalo mauzoleum vybudované na památku padlým Srbům.

V letech 1921–1922 ztroskotává řecké tažení proti Turkům a půldruhého milionu Řeků je vyhnáno z Malé Asie. Řada utečenců našla svůj domov právě na Korfu. V roce 1936 zřizuje řecký generál Metaxas na ostrovech brutální fašistický režim. V roce 1940 obsazuje ostrov fašistická Itálie a v srpnu 1943 bombardují Němci hlavní město. Koncem roku 1944 získávají Korfu Britové a předávají jej zpět Řecku. Na druhou světovou válku v Řecku navázala válka občanská, trvající od roku 1946 do roku 1949, v níž proti sobě stanuli zastánci monarchie a komunisté. Válka skončila porážkou komunistů.

V roce 1953 zpustošilo většinu Jónských ostrovů silné zemětřesení, jehož následky se projevily zejména na ostrovech Zakynthos, Lefkas, Ithaka a Kefalonie. V letech 1967–1974 se k moci dostal vojenský diktátor Papadopoulos, který chtěl připojit k Řecku také Kypr, avšak v roce 1974 tato akce ztroskotává. Ještě v tomtéž roce se konají svobodné volby, v nichž se Řekové vyslovují proti monarchii.

V roce 1981 se Řecko stává členem Evropské unie. Vlády se ujímá socialistická strana PASOK vedená Andreem Papandreem a zavádí množství společenských reforem.



## Geografie

Korfu je s rozlohou 592 čtverečních kilometrů druhým největším řeckým ostrovem v Jónském moři. Ostrov je 54 kilometrů dlouhý a 28 kilometrů široký (v nejužším místě pak jen necelé 3 kilometry). Je velmi zelený a obklopuje ho průzračné tyrkysově zelené moře lemované písčnými i oblázkovými plážemi.

Dominantou severní části ostrova je vápencovodolomitové pohoří Pantokrator. Stejnomená hora (906 m n. m.) je nejvyšším vrcholem Korfu. Z hor je nádherný výhled na množství terasovitých políček s olivovníky, na západní a vnitrozemskou část ostrova, na severní Othonské ostrovy a na protější Albánii.

Střed ostrova je obklopen pohořím s hustým křovinatým porostem. Jeho nejvyšší vrchol Ag. Deka měří 465 metrů. V údolích rostou kouzelně působící staré olivovníky a cypřiše. Západ ostrova je poměrně řídko obydlen. Pobřeží prudce klesá do moře a tvoří nádherné zálivy s překrásnými písčnými plážemi.

## Klimatické podmínky

Na ostrově panuje subtropické podnebí. V létě se průměrná teplota vzduchu pohybuje okolo 27 °C a téměř neprší. Velké množství olivových stromů (až 4 miliony) však celoročně poskytuje příjemný stín. Průměrná teplota vody je v létě 23 °C.

## Hospodářství

Důležitým hospodářským odvětvím je zemědělství a rybolov. Typickými plodinami jsou především olivy a vinná réva. Ze zvířat se chovají hlavně kozy a ovce. Je zde několik kamenolomů a solných ložisek.

## Flóra

Typickými stromy jsou olivovníky, citrusové stromy, cypřiše, oleandry, pistácie, vavříny i vzácné druhy borovic. V květnu začínají kvést orchideje – vyskytuje se zde kolem padesáti druhů.





## Fauna

Na ostrově žijí ještěrky, gekoni, želvy, z ptactva například sokoli a káňata. Velcí divoče žijící savci se na ostrově nevyskytují.



## Obyvatelstvo

Ostrované jsou velmi pohostinní a přátelští. Trvale jich zde žije asi 110 tisíc.



## Jazyky

Úředním jazykem je novořečtina, ve školách se jako druhý jazyk vyučuje angličtina. Především v letoviscích se běžně domluvíte anglicky, někdy také německy či francouzsky.



## Kuchyně – jídla

Řecká kuchyně je ovlivněna kuchyní tureckou, italskou a arabskou. Jídla jsou připravována převážně na olivovém oleji.

### Typická jídla

#### Pastitsáda

Typicky korfské jídlo – těstoviny s kusy hovězího masa a tomatovou omáčkou.

#### Sofrito

Další korfská specialita – plátky hovězího masa s lehce česnekovou omáčkou, podávané s hranolky a rýží.

#### Moussaka

Zapečený lilek s mletým masem a bešamelovou omáčkou.

#### Pastítsio

Těstovinový nákyp s mletým masem.

#### Souvláki

Grilované špízy z vepřového nebo kuřecího masa.

#### Brizóla mouscharísia

Telecí kotlety.

#### Brizóla chiriní

Vepřové kotlety.

#### Keftédes

Kuličky z mletého masa.



**Tzatzíki**

Salát z okurek, jogurtu a česneku.

**Féta**

Ovčí sýr.

**Dolmádes**

Plněné vinné listy.

**Tirópita**

Sýrové taštičky z listového těsta.

**Saláta choriátiki**

Řecký salát z rajských jablíček, okurek, cibule, oliv a sýru Feta.

Mnohá jídla jsou v Řecku běžně podávána vlažná.

## Kuchyně – nápoje

**Typické nápoje****Metaxa**

Tradiční řecká vinná pálenka – brandy.

**Úzo (Ouzo)**

Kořalka „anýzovka“, která se pije smíchaná s vodou jako aperitiv.

**Krasí**

Vín je zde velký výběr. Korfská vína v tavernách jsou většinou domácí, rozlévaná. V lahvích je možno zakoupit bílé nebo červené rodiny Grammenos nebo Theotoki.

**Retsina**

Bílé víno s příchutí pryskyřice – velmi laciné, prodává se většinou v půllitrových lahvích s pivní zátkou.

**Lemonáda**

Limonáda.

**Portokaláda**

Oranžáda.

**Frappé**

Studená káva s pěnou připravená většinou z instantní kávy v šejkru. Je třeba říci, zda chcete frappé sketo (černé), me gala (s mlékem), me záchari (s cukrem – buď métrio, středně sladké, nebo glykó, sladké).

**Neró**

Voda bez bublinek.

**Sóda**

Sodovka – perlivou vodu zde jinak neznají. Sodovka je většinou stejně drahá jako limonáda nebo pivo.



## Pláže

Ostrov Korfu se může chlubit překrásnými plážemi. Najdete zde pláže oblázkové, písčité, opuštěné, přeplněné, snadno i hůře dosažitelné. Na mnoha z nich se pronajímají lehátka a slunečníky (dvě lehátka a slunečník 5–8 €) a v jejich blízkosti se nacházejí taverny. Tyto pláže se nazývají organizované. Jsou na nich také povinně plavčíci, na které však nedoporučujeme se spoléhat – ve své budce většinou posílají SMS a kouří. 32 pláží je oceněno modrou vlajkou za čistotu vody a pláže (Blue flag), jejíž kritéria jsou poměrně náročná.

### Jihovýchod

Od Kerkyry směrem na Benitses jsou pláže velice úzké a krátké, většinou s drobnými kamínky. Přímo pod Achillionem (zámeček císařovny Sissi) se u pobřežní silnice nachází kratičká pláž Kaiser's Bridge. Nejsou zde lehátka ani slunečníky, většinou tu nepotkáte moc lidí, moře je tu čisté a klidné.

### Benitses

Několik krátkých smíšených (kamínky a písek) pláží nacházejících se u pobřežní silnice. Moře je zde čisté, klidné, jen v některých úsecích se vyskytují řasy. Benitses nabízí přístaviště jachet, vodní sporty a lehátka a slunečníky na pláži. V okolí je mnoho taveren a barů.

### Moraitika a Mesonghi

Dvě vedle sebe ležící lokality mají smíšené pláže s mírným přístupem do klidného moře. Na obou je možno si pronajmout lehátka a slunečníky. Občerstvení se nachází v bezprostřední blízkosti. Mezi Mesonghi a Boukari je možné se projít podél moře mezi olivovými háji a nalézt zde několik liduprázdných zákoutí. Pláže zde nejsou nijak udržované, ale moře je tu průzračné a klidné.

### Kavos

Dlouhá písčiná pláž s bahnitým dnem, v létě přeplněná anglickou mládeží. Možnost pronájmu lehátek a slunečníků a občerstvení v nepřehledném množství restaurací a barů.



## Západ

Tato strana je plně otevřena moři, a proto je zde často větrno. Moře může být o něco divočejší a studenější než na východě ostrova.

### Arkoudila

Nejjihnější písčiná pláž, zcela opuštěná, daleko od jakékoliv civilizace. Je dostupná pouze džípem po prašné cestě.

### Gardeno

Krásná písčiná pláž nedaleko vesničky Vitalades, která není příliš přelidněná. K dispozici jsou lehátka a slunečníky a několik taveren.

### Santa Barbara

Překrásná písčiná pláž ležící kousek od vesničky Marathias, organizovaná, v létě hojně navštěvovaná.

### Agios Georgios (jih)

Dvě překrásné písčné pláže v centru rušného turistického letoviska.

### Issos

Takzvaná korfská poušť. Dlouhá písčiná pláž s vysokými dunami vede podél laguny Korission. Je dobře dostupná z vesničky Linia a je rájem surfařů.

### Paramonas

Částečně písčiná a částečně kamenitá pláž s jednou tavernou a malým množstvím návštěvníků.

### Agios Gordis

Organizovaná písčiná pláž uprostřed rušného turistického letoviska.

### Glyfada

Jedna z mnoha krásných organizovaných písčných pláží, kde je mírný vstup do moře. Doporučujeme navštívit ve všední den, v neděli se sem sjíždějí místní lidé z celého ostrova.

### Paleokastritsa

Zde se v několika zálivech nachází malé, většinou písčno-oblázkové pláže. Zde je také možno se nechat odvézt za poplatek motorovým člunem na jednu z jinak nedostupných opuštěných pláží. Moře je zde smaragdově zelené, průzračné a čisté.

### Agios Georgios (sever), Arillas a Agios Stefanos

Organizované písčné pláže.

## Sever

### Sunset (Logas) Beach

Písečná pláž pod vysokým útesem s překrásnou vyhlídkou na vápencové útvary a sousední ostrůvky. Schází se sem po schodech, na pláži je možné si pronajmout lehátka a slunečníky. Ráno zde není moc sluníčka, zato západ slunce je tu nezapomenutelný.

### Sidari

Jedna z nejnavštěvovanějších pláží – kvůli zajímavým vápencovým útvarům a tzv. kanálu lásky. Její pověst je však o mnoho lepší než pláž sama. Moře tu bývá kalné a pláž přelidněná.



### Astrakeri

Organizovaná písečná pláž se dvěma milými tavernami, poměrně málo navštěvovaná.

### Roda a Acharavi

Dlouhé pláže v rušných turistických letoviscích, částečně písečné, v některých místech kamenité.

### Ag. Spyridon

Malá smíšená pláž nacházející se u mořské laguny. Bývá často opuštěná, je navštěvována především místními obyvateli. V blízkosti se nachází dvě taverny.

## Severovýchod

### Kassiopi

Několik malých oblázkových pláží s průzračným mořem nedaleko populárního turistického střediska.

### Avlaki

Kamínková pláž v zálivu, kde i v největších vedrech vždy pofukuje větrík. Voda je tu nádherně čistá a průzračná. Pláž je turisty zatím téměř neobjevená.

### Ag. Stefanos, Kouloura, Kalami, Agni, Nissaki

Malé oblázkové pláže s pozvolným přístupem do klidného, teplého, průzračného moře.



## Časový posun

O hodinu více než v ČR.

## Doprava – taxi

Vozy taxi jsou černé barvy a označeny nápisem TAXI. Na ostrově fungují taxi trošku jinak než u nás. Na zamávání většinou nezastavují, protože bývají plná. Zato mají svá stanoviště, kde se dají odchytit, anebo se dají přivolat telefonicky: 0030 26610 33811–12 – radiotaxi. Pokud si přivoláte taxi telefonicky, bude si počítat i destinaci, ze které přijelo. Vysílačka však přivolá nejbližší volné taxi.

Pokud sami dojdete na stanoviště taxi, je dobré si dohodnout cenu předem. Taxy jsou sice předem dané, ale málokdo je dodržuje. Budte proto připraveni zaplatit cca 1–1,130 € za km. Z Kerkyry na letiště však nikdy nezaplatíte méně než 10 €. Takovou mají řidiči mezi sebou dohodnutou taxu, i když vzdálenost činí necelé 3 km.





## Doprava – autobusy

### Modré autobusy

Podle modré barvy se jim říká „blue buses“. Některé exempláře jsou prastaré, s dřevěnými lavicemi a bez klimatizace, nové už jsou moderní a klimatizované. Považují se na ostrově za spoj krátkých tras, tedy maximálně 10–15 km od hlavního města Korfu. Jejich hlavní stanoviště je v Kerkyře na náměstí San Roko, kde je také možno zakoupit si jízdenky.

Některé výchozí zastávky se nacházejí také v blízkosti náměstí, je dobré se zeptat u informačního okénka, kde je také možné si vyzvednout aktuální jízdní řád, pokud zrovna „nedošel“. Ještě donedávna fungovali v modrých autobusech průvodčí, kteří prodávali a kontrolovali jízdenky. To už dnes neplatí, a proto je dobré mít jízdenku zakoupenou předem. V letoviscích ji můžete zakoupit v některých kioscích, hotelových krámcích či obchůdcích se suvenýry. Stačí požádat o „blue bus ticket“. Stojí 1,30 eur.

Zastávky jsou někdy označeny modrou cedulí, ne však po obou stranách silnice. Pokud je zastávka na jedné, platí automaticky i na druhé straně v opačném směru. Na některých zastávkách se nacházejí automaty na jízdenky, ne vždycky ovšem fungují. Pokud jsou v provozu, je nutné do nich vhazovat drobné mince.



### Zelené autobusy KTEL

Klimatizované a pohodlné autobusy KTEL mají své hlavní stanoviště v hlavním městě nedaleko Nového přístavu, kousek od Nové pevnosti. Říká se jim zelené, tedy tzv. Green buses, ale ve skutečnosti mohou mít různé barvy – mohou být béžové se zelenými pruhy, někdy béžové bez zelených pruhů. Na Korfu se považují za dálkové, protože jezdí na místa vzdálená více než 10–12 km od Kerkyry. Spoje jezdí do mnoha koutů na ostrově.


Zastávku poznáte většinou podle zelené budky, v níž zpravidla chybějí jízdní řády. Před nedávnem byl sice na Korfu zaveden elektronický systém, který na digitální tabulce označuje dobu čekání na příští spoj, ale na ten se nedá úplně spoléhat, neboť je často mimo provoz nebo neukazuje čas správně.

Jízdenky mimo hlavní město se kupují přímo v autobuse. V hlavním městě pak ve stánku, kde je možné si vyžádat i aktuální jízdní řád. Z Kerkyry vyjíždějí autobusy na čas, obráceně to však neplatí, a tak nezbyvá než si stoupnout na zastávku a čekat, až autobus dorazí. Zelené autobusy mohou vézt jen sedící pasažéry, nejsou zde místa k stání.



## Doprava – pronájem automobilů

Cestovní kancelář zajišťuje pronájem vozů prostřednictvím smluvní autopůjčovny za cenově velmi výhodných podmínek. Informace o možnostech pronájmu vozidel a cenách vám poskytne náš průvodce. Zajistí také rezervaci a předání vozu a doporučí vám zajímavá místa a vhodné cesty.



## Doprava – předpisy

Platí zde obvyklá evropská pravidla silničního provozu – v obci je maximální rychlost 50 km/h, mimo obec pak 80 km/h. Pro řidiče platí zákaz telefonování za jízdy, používání bezpečnostních pásů pro cestující na předních sedadlech je povinné a používání dětských sedaček taktéž. U motocyklů je striktně vyžadována helma. Pozor, na kruhovém objezdu platí přednost zprava. Směrové tabule bývají jak v řečtině, tak v latince. Způsob jízdy místních řidičů může být poněkud svérázný, řiďte proto se zvýšenou opatrností!

## Peníze – měna

Měnovou jednotkou je euro (€).

## Peníze – směnárný, banky

Peníze je možno směnit na recepci hotelu či v bance. Při směně se předem informujte o výši poplatků. České koruny lze směnit jen výjimečně.

## Komunikace – pošta

Poštu k odeslání můžete nechat na recepci hotelu, odeslat přímo na poštovním úřadě „ΑΧΥΔΡΟΜΕΙΟ“ nebo vhodit do žlutých poštovních schránek.

## Komunikace – telefonování

Telefonovat můžete z hotelů, avšak za poplatek. Pro mezinárodní hovory volte předčíslí 00, dále zvolte kód volané země (ČR 420, Slovensko 421) + číslo, které voláte. O cenách volání z mobilního telefonu se informujte u svého operátora.





## Komunikace – internet

---

V některých hotelech je možnost internetového připojení zdarma či za poplatek, v kavárnách a restauracích často jen za konzumaci.



## Kriminalita – krádeže

---

Jako všude na světě je i zde potřeba dodržovat základní bezpečnostní opatření. Nenechávejte cenné věci bez dozoru na pláži nebo na očích v pronajatém voze. Cennosti si ukládejte do hotelového trezoru. S sebou můžete místo osobních dokladů nosit lístek s osobními informacemi, údaji o ubytování a fotokopii pasu. Pokud je vám odcizen pas, informujte zástupce cestovní kanceláře. Je nutné obrátit se na policii a vyžádat si potvrzení o ztrátě dokladů.



## Kriminalita – trezory

---

Trezor je většinou součástí pokoje. Pokud ne, je možné si ho pronajmout na recepci. Uchovejte si v něm cenné věci, peníze, letenky a cestovní pasy.



## Kriminalita – zavazadla

---

Pokud bylo vaše zavazadlo v průběhu přepravy poškozeno nebo jeho obsah není v pořádku, je nutné kontaktovat leteckou společnost a škodu ohlásit nejpozději do 7 dnů. V opačném případě je náhrada ze strany letecké společnosti, dopravce či pojišťovny vyloučena. O další informace požádejte svého průvodce, případně naši kancelář.



## Sporty

---

### Potápění

Korfu je krásným místem pro potápění. Například na západním pobřeží najdete útesy s nádhernými malými slujemi a jeskyněmi. Mezi nejkrásnější místa patří Paleokastritsa, Sidári a Peroulades.

### Windsurfing, kitesurfing

Vybavení si lze zapůjčit jen na některých plážích. Pro více informací kontaktujte svého průvodce.

## Golf

Nedaleko od pláže Ermónes v údolí Rópa najdete známé 18jamkové golfové hřiště s vodními překážkami, jež je golfisty považováno za velmi příjemné.

## Kriket

Kriket je zde tradičním sportem, který na ostrov přinesli Britové. Během sezony můžete na Esplanádě vidět mnoho kriketových zápasů.

## Zábava, noční život

Řekové milují hudbu a tanec. Během svého pobytu pravděpodobně zažijete „řeckou noc“ – tradiční pokrmy, hudbu a řecký skupinový tanec sirtáki, do kterého se můžete klidně zapojit.

## Restaurace

Nabídka v restauracích je psána většinou trojjazyčně (řecky, anglicky a německy). Na vývěsních tabulích bývají také fotografie jídel. Restaurace se nazývá „estiatório“ nebo „taverna“. Informace o typických jídlech a nápojích naleznete v sekci „Kuchyně“.





 Voda

Voda na Korfu je sice pitná, ale není moc chutná. Raději si tedy kupte balenou vodu v obchodě.

 Kontakty na úřady**Velvyslanectví České republiky**

Georgiou Seferi 6  
154 52 Palaio Psychiko-Athens  
tel.: +30 210 67 13 755, +30 210 67 29 916  
fax: +30 210 67 10 675  
e-mail: athens@embassy.mzv.cz,  
commerce\_athens@mzv.cz

**Velvyslanectvo Slovenskej republiky  
v Aténach**

Georgiou Seferi 4  
Paleo Psychiko  
154 52 Atény  
tel.: +30 2106771980, +30 2106771870  
fax: +30 2106776765  
e-mail: emb.athens@mzv.sk  
e-mail konzulárneho oddelenia: cons.  
athens@mzv.sk



## AZ Slovníček

Řekové používají řeckou abecedu, zde jsou řecká slova přepsána do latinky.

Řecky	Česky
Kaliméra	Dobry den
Kalispéra	Dobry večer (od 15 hodin)
Kalinichta	Dobrou noc
Jásu	Ahoj
Chérete	Na shledanou
Efcharistó	Děkuji
Parakaló	Prosím
Né/Óchi	Ano/Ne
Ávrio	Zítřa
Símera	Dnes

Řecky	Česky
Polí	Mnoho
Lígo	Málo
Oríste?	Prosím?
Isotimía	Kurz
Gramatósimo	Známka
Jatrós	Lékař
Piretó	Teplota
Kefáli	Hlava
Pódi	Noha
Chéri	Ruka

### V restauraci

Řecky	Česky
Estiatório	Restaurace
Anichtó	Otevřeno
Klistó	Zavřeno
Bíra	Pivo
Krasí	Víno
Tsai	Čaj
Zestó	Horký

Řecky	Česky
Krío	Studený
Rízi	Rýže
Kréas	Maso
Saláta	Salát
Kombósta	Kompot
Patátes	Brambory

### Číslovky

Řecky	Česky
Mía	Jedna
Dío	Dva
Tría	Tři
Tésera	Čtyři
Pénte	Pět

Řecky	Česky
Éxi	Šest
Eptá	Sedm
Októ	Osm
Eňá	Devět
Déka	Deset

### Dny v týdnu

Řecky	Česky
Deftéra	Pondělí
Triti	Úterý
Tetárti	Středa
Pémpti	Čtvrtek

Řecky	Česky
Paraskeví	Pátek
Sávato	Sobota
Kiriakí	Neděle

## Zdravotní péče

---

### Lékařská péče

Pokud jste si prostřednictvím cestovní kanceláře uzavřeli cestovní pojištění u ERV pojišťovny, a. s., kontaktujte v případě zdravotních obtíží vašeho průvodce nebo linku asistenční služby EuroAlarm Asistence. Linka je vám k dispozici 24 hodin denně na telefonním čísle +420 221 860 606. Pečlivě si uschovejte veškerá potvrzení od lékaře. Na základě podmínek sjednaných ve smlouvě vám po návratu pojišťovna náklady spojené s ošetřením uhradí. Pokud máte cestovní pojištění uzavřené u jiné cestovní pojišťovny, postupujte dle jejích pokynů.

### Lékárny

Lékárny jsou označeny nápisem „Farmakio“ a zeleným maltézským křížem. Bývají otevřené ve všední dny od 8.30 do 13.30 hodin a od 17.30 do 20.30 hodin. V sobotu od 8.30 do 13.00 hodin. V nočních hodinách, v sobotu odpoledne a v neděli se jednotlivé lékárny v určité oblasti střídají v pohotovostních službách. Adresa lékárny otevřené v tuto dobu je uvedena na dveřích každé lékárny.

## Nakupování – suvenýry

---

Mezi typické suvenýry patří keramika, výrobky z olivového dřeva, šperky, výšivky a krajky, koření či různé druhy typických nápojů, jako je například metaxa nebo sladký likér z kumkvatu. Obchůdky v historickém centru hlavního města i v letoviscích bývají otevřeny denně přibližně od 9.00 do 22.00 hodin.

## Nakupování – obchody

---

Minimarkety v letoviscích bývají otevřeny většinou po celý den.

## Nakupování – trhy

---

Od pondělí do soboty od 8.00 do 14.00 hodin můžete navštívit trhy v hlavním městě u Nové pevnosti a nakoupit čerstvou zeleninu, ovoce či ryby.






## Spropitné

Pokud jste spokojeni se službami, pak číšníci uvítají, když částku zaokrouhlíte lehce nahoru (cca 5–10 %).



## Elektrický proud

Napětí v elektrické síti je 220 V, proud střídavý, 50 Hz.





## Zajímavá místa

### Antické město Kerkyra – Paleópolis

Původní město Paleópolis založené roku 734 př. n. l. existovalo až do roku 541, kdy bylo zničeno východogótským vůdcem Totilou. K výstavbě nového sídla v místech dnešního města bylo použito stavebního materiálu z ruin Paleópolisu.



### Menékratova hrobka

Jedná se o malou kruhovou stavbu o průměru 4,7 m, vysokou asi 1,9 m. Hrobka byla vystavěna mezi lety 600 až 540 př. n. l. mladému muži z Kerkyry, Menékratovi, který zahynul mimo svou vlast. Jednalo se tedy o jakýsi pomník bez tělesných ostatků.

Stavba byla objevena Angličany v roce 1843 při odstraňování vnějšího městského opevnění z dob Benátčanů.

### Pozůstatky domů z řeckého a římského období

Pozůstatky obytných domů a části bývalé tržnice (vydlážděná plocha) spadají do období 4. století př. n. l. Na velké vydlážděné ploše jsou zřetelné úchyty pro podesty soch, které zdobily tržnici. Na západním okraji vykopávek se nachází zbytky zdiva, jež patřilo přístavním budovám (moře dříve zasahovalo téměř až sem).

### Kaple Agios Athanásios

Malá kaplička z 18. století je významná hlavně tím, že byla postavena na zbytcích základů věže pocházející z antického období. Asi 5 metrů západně se nachází pozůstatky 3,2 m široké zdi náležející v antice k opevnění Alkinoova přístavu. Její západovýchodní průběh svědčí o tom, že záliv dříve sahal dále do vnitrozemí ostrova.



## Ženský klášter Moní Efimía

Také tento pozdně středověký klášter stojí na pozůstatcích z antiky. Nález sloupů v polovině minulého století dal vzniknout hypotéze, podle níž se měl nejvýznamnější chrám Héry nalézat nedaleko. Archeologické průzkumy (1912) vynesly na světlo jeden dětský hrob a základové zdi obytných domů.

## Bazilika Paleópolis

Jde o bývalou pětিলodní baziliku pocházející z 5. století, která byla vystavěna na základech římského Odeonu. Mohutnost stavby nás i dnes přesvědčí, že tato byzantská bazilika patřila svého času k největším v celém Řecku. Místy se na podlaze vyskytuje mozaika, která je pokryta pískem (část se nachází také v Byzantském muzeu). Zřejmě v druhé polovině minulého tisíciletí byla bazilika vypálena a na jejím místě pak byla vystavěna nová, tentokrát trojlodní. Po nájездеch Normanů nebo Arabů byla ve 12. století zničena a na místě pak vyrostla jen jednolodní stavba, jejíž podobu nám přibližují dnešní pozůstatky.

## Římské lázně I

Jedná se o zbytky římských lázní založených v 1. nebo 2. století, které byly funkční až do 5. století. Objeveny byly při archeologických pracích roku 1961. Dle Thukydyda se někde v těchto místech měla nalézat řecká agora (městské tržiště, centrum veřejného života).

## Římské lázně II

Jedná se zde o zbytky základových zdí a silnice nákladně vybudovaných římských lázní ze 3. století.

## Chrám a pramen Kardáki

Pramen Kardáki se nachází několik desítek metrů od objektu záměčku Mon Repós. Tento pramen zde prýští již od antických dob, na což odkazují i zbytky zdíva na břehu moře.



O prameni se traduje, že kdo se z něj napije, již nikdy ostrov neopustí. Chrám Kardáki pocházející z doby okolo roku 510 př. n. l. leží necelých sto metrů nad pramenem a byl objeven Angličany roku 1822, když se zde snažili vypátrat příčiny dočasného vyschnutí pramene. Uprostřed vykopávek byly objeveny také zbytky posvátné jeskyně z archaického období, které byly v antice obezděny a nadále uctívány.

### **Chrámový areál v Mon Repós**

Nejdůležitější chrámový komplex antické Kerkyry leží na plochem návrší Odhos Análipsis asi sto metrů od vstupní brány do Mon Repós. Nejvýše byly objeveny zbytky obrovského (40 x 20 m) chrámu. S největší pravděpodobností se jedná o hlavní chrám města – Héra Akraia. Jeho vznik je datován do období okolo roku 600 př. n. l. Již koncem 5. století př. n. l. stavba shořela a začátkem 4. století byla opět obnovena. Nedaleko chrámu byla odkryta část svatyně věnované Apolónovi.

### **Artemidin chrám**

Nejdůležitějším nálezem v tomto chrámu je západní štít nazývaný též Gorgo podle Gorgony Medúzy, ústřední postavy této skulptury. Na prodloužené střední ose chrámu se necelých sto metrů východně nachází raně křesťanský ženský klášter Ajíoi Theodhóroi. Tento klášter byl vystavěn mezi 5. a 8. stoletím na místě, které bylo s největší pravděpodobností křesťany uctíváno ještě před výstavbou dnešních budov.

### **Zbytky antické městské zdi**

Pokud se vydáte po silničce lemující území bývalého Artemidina chrámu směrem na západ, narazíte ve vzdálenosti cca 200 m na poslední zbytky impozantní městské zdi. Jedná se o 6 m vysoké zbytky bývalé městské brány s asi patnáctimetrovou zdí. Podle dalších pozůstatků městské zdi u kaple Agíós Athanásios směrem na severovýchod dnes již víme, že tato zeď spojovala dva antické přístavy – válečný a Alkinoův – a oddělovala tak poloostrov Kanóni od zbytku ostrova.

### **Figaretto a zbytky jižní městské zdi**

Asi půl kilometru před jižním cípem poloostrova Kanóni se nalézají dvě vykopávky, které teprve předvídají důležité objevy. Roku 1973 se u domu číslo 115 podařilo řeckému archeologovi A. Choremisovi ze země vyzdvihnout dva díly zřejmě chrámového štítu. Sousoší na štítu představuje scénu s Dionýsem a patří tak možná k Dionýsovu chrámu z konce 6. století př. n. l., který se doposud nepodařilo najít. Na druhé straně silnice se nedaleko Figaretta nachází zbytky jižní městské zdi, která se táhla od válečného přístavu až k východnímu pobřeží, ohraničujíc přitom Akropolis.

### **Novodobé město Kerkyra**

#### **Stará pevnost (Paeió Froúrio)**

Pevnost se nachází na poloostrově, na který se dostanete umělým kanálem. V rámci posílení původní pevnosti byly v druhé polovině 6. století vybudovány po obou stranách západní vstupní strany dvě mohutné bašty. Nového opevnění se dostalo také východnímu výběžku



poloostrova – mysu Sídheros. Opevnění bylo v 18. století ještě zpevněno dodatečnou hradbou. Nejzachovalejší je bývalá vojenská budova u vstupu do pevnosti. Pevnost je navštěvována hlavně kvůli překrásnému výhledu, který se vám naskytne z 65 m vysokého západního pahorku pevnosti.

### **Nová pevnost (Néo Froúrio)**

Tato pevnost, postavená v druhé polovině 16. století, je největší vojenskou stavbou Benátska mimo území republiky. Svou mohutností překvapí i dnešní návštěvníky. Uvnitř pevnosti bohužel není umístěna žádná expozice, a tak se návštěva omezí na „pouhou“ prohlídku skalních chodeb a místností v její horní části. Neopomenutelný je také výhled na město a velkou část ostrova. Hlavně dolní část pevnosti je užívána armádou jako kasárny. Za prohlídku stojí také dobře zachovalá brána u Starého přístavu, na níž je stejně jako na některých místech obvodové zdi zachován znak Benátské republiky – lev sv. Marka.

### **Esplanáda (hlavní náměstí před Starou pevností)**

Právě na tomto místě se dnes odehrává většina oslav státních i náboženských svátků. Toto centrum dnešního života města vzniklo v první polovině 16. století z popudu Benátčanů. Celá Esplanáda tvoří jakousi zelenou oázu města, kterou k odpočinku využívají obyvatelé i návštěvníci. Náměstí obklopují památky z období benátského, francouzského i anglického. Najdete tu třeba honosný palác sv. Jiří a Michaela, v němž je umístěno Muzeum asijského umění.





Podél benátských domů v severní části Esplanády nechali Francouzi během své krátké nadvlády postavit roku 1807 dva bloky arkádových domů, nazývaných též Listón. Uprostřed Esplanády byla umístěna benátská kašna z roku 1710, která se původně nacházela ve vesnici Doukádes.

V jihozápadní části náměstí stojí Maitlandova rotunda. Jih Esplanády uzavírá mramorový pomník jednoho z největších řeckých politiků minulého století, Ióannise Kapodístia, jenž se stal prvním prezidentem novodobého Řecka.

### **Iónský parlament**

Novoklasicistická budova z roku 1855, která byla za války zcela zničena a sídlí v ní anglikánská církev.

### **Bývalá benátská loggia (dnešní městská radnice)**

Byla postavena okolo roku 1663 jako jednoposchoďová budova s otevřenými arkádami a svou dnešní podobu dostala až v devadesátých letech minulého století. Uprostřed jižní fasády je vyobrazen znak města, na východní straně se pak nachází barokní (1691) sousoší zobrazující benátského dóžete Francesca Morosiniho. Původně loggia sloužila k pobavení a odpočinku urozených korfských šlechticů a měšťanů. V roce 1720 byla budova přestavěna na divadlo. Dnešní radnice zde nalezla místo roku 1903.

### **Katolický kostel San Giacomo**

Biskupský kostel byl založen roku 1632, ale padl za oběť německému bombardování. Jeho obnova se přesně řídila původní benátskou stavbou. Dnes jsou v kostele pravidelně pořádána kázání římskokatolické církve.

### **Kostel Agios Spyridon**

Tento zřejmě nejznámější kostel na Korfu byl postaven roku 1550 patronu ostrova –svatému Spyridonovi. Vysoká zvonice byla vystavěna podle benátského vzoru v roce 1595. Relikvie svatého jsou uchovávány v boční kapli ve dvojitém sarkofágu. V celém kostele jsou rozmístěny dary věřících (zlaté a stříbrné svícny, kadidla, ikony apod.) za vyslyšení proseb ke svatému.

### **Kostel Agios Nikólaos s městskou bránou**

Zrestaurovaný komplex menších budov najdete přímo u vody na sever od Staré pevnosti a Muzea asijského umění. Jedná se o kostel svatého Nikólaose, ochránce námořníků, postavený roku 1579 na místě bývalého benátského přístavu – Mandráki. V těchto místech stojí i jedna ze čtyř městských bran z druhé poloviny 16. století, z nichž se ale do dnešních dnů dochovaly jen brány dvě (Ag. Nikólaos a Spiliás).

### **Bývalá městská brána Spiliás**

Tato druhá dochovaná brána u přístavu je dnes součástí průchodu několikapatrového domu.

## Kostel lásona a Sosípatra

U hlavního vchodu jsou umístěny dvě desky z 11. století připomínající vznik kostela a také skutečnost, že předtím stála na tomto místě raně křesťanská stavba zasvěcená svatému Andreu. Přibližně ve 14. století byl u kostela založen klášter. Později ke kostelu přibyla také benátská zvonice a barokní výzdoba.

## Mon Repós

Jedná se o klasicistický zámek s rozlehlým parkem (180 tis. m<sup>2</sup>), kde se dají čekat překvapivé antické nálezy (viz také Chrám a pramen Kardáki, Chrámový areál v Mon Repós). Zámek je po rekonstrukci a můžete v něm navštívit paleolitické muzeum.

## Kláster Pangía Vlachérna

V ženském klášteře, založeném koncem 17. století, žijí dnes již jen dvě jeptišky. Uvnitř kláštera vás čeká malý květinový dvorek, kaplička a obchod se suvenýry. Na klášter je společně s Myším ostrůvkem (Pontikoníssi) překrásný pohled z vyhlídky u autobusové zastávky Aegli hotel ve středisku Perama.

## Další zajímavá místa na ostrově

### Acharávi

Turistické letovisko u 6 km dlouhé písečné pláže Ag. Geórgios ve střední části severního pobřeží. Přestože současná vesnice je relativně mladá, byly zde nalezeny zbytky osídlení až z prehistorického období. K nejdůležitějším nálezům patří vykopávky rozsáhlých římských lázní nalézající se asi půl kilometru od vodní pumpy směrem na Ródu.

### Achillion (Ahilio)

Klasicistický zámek císařovny Elisabeth von Österreich, hraběnky z Bayernu (1837–1898), se nalézá asi 7 km jižně od Kerkyry u vesnice Gastouíri. Byl postaven na popud císařovny Sissi, která si ostrov zamilovala při svém léčebném pobytu.

V současné době je zde stálé muzeum připomínající život císařovny Sissi. Nejkrásnějším místem na zámku jsou vyhlídkové terasy s palmami, odkud je krásný výhled na Kerkyru a okolí. U zámku je také rozlehlý park, který je v současnosti uzavřen. Pod zámek leží na pobřeží (asi 1 km jižně od Peramy) kamenné molo a zbytky mostku, po kterém císařovna vystupovala z lodi přímo k Achillionu.

### Angelókastró

Zřícenina byzantské pevnosti ze 13. století leží západně od Paleokastritsy. K ruinám se dostanete přes vesnice Makrádes a Kriní, odkud vede nová silnička až k Angelókastru. Vysoké skalisko vypínající se nad pobřežím činilo pevnost rozkládající se na jeho vrcholku téměř nedobytnou. A právě pohled na divoké břehy moře a vůně subtropické vegetace dodávají tomuto místu magický nádech. Při návštěvě pevnosti neopomeňte vedle cisteren, pohřebiště a kaple navštívit také jeskynní kostelík v severovýchodní části pevnosti (pod dubem po schůdkách dolů).

## Agíos Déka (Ajíoi Dhéka)

Malá horská vesnička na severozápadní straně stejnojmenného vrchu, odkud je překrásný výhled na pohoří Pantokrator, Kerkyru a nedaleký Achillion.

## Barbáti

Vesnice se stejnojmennou pláží při nejstrmějším úbočí Pantokratoru se rozkládá na protilehlých březích rozlehlého zálivu na sever od Kerkyry (východní pobřeží).

## Bella Vista

Vyhlídkový bod na severozápadním pobřeží mezi vesnicemi Lákones a Kriní. Přebásný výhled na Paleokastritsu a Angelókastro vám dá zapomenout na větší turistický ruch, který je zde zejména v hlavní sezoně.

## Benitses

Tato rybářská vesnice s rozvinutým turistickým ruchem se může pochlubit nově dokončeným velkým přístavem, který leží v samém centru střediska. Nedaleko Angela Bretanosapartments se nachází pozůstatky římských lázní z 2. století. Vesnice nebyla dosud archeologicky prozkoumána, a proto nemůže být potvrzena ani domněnka o existenci důležitého římského přístavu.

## Dasiá (Dhasiá)

Známé turistické středisko, které leží asi 11 km severně od Kerkyry. Nachází se zde množství hotelů, penzionů, taveren, barů a diskoték.

## Érmones

Romantický záliv, který se nachází ve střední části západního pobřeží. Je zde pěkná pláž s restauracemi, hotely a bary. Na tomto místě se měl Odysseus setkat s Nausikou.

## Gardíki (Ghardhíki)

Byzantská pevnost ze 13. století leží při silnici vedoucí k severnímu cípu jezera Korission (asi 3 km na jih od Ag. Matthéos). Je zvláštní tím, že se nenachází na vyvýšenině, kde by se dala lehce bránit, nýbrž v plochem údolí. Je tomu tak zřejmě proto, že se uvnitř pevnosti nacházelo několik pramenů, které měly být takto chráněny. Jde o opevnění nepravidelného kruhovitěho tvaru s osmi věžemi, z nichž se ale dochovalo jen šest. Pokud se z pevnosti zadíváte severním směrem, uvidíte v protilehlém svahu jeskyni Gravía, v níž byla nalezena svědectví o nejstarším lidském osídlení ostrova před 40–50 tisíci lety.





## Gastoúri

Malá horská vesnička asi 7 km jižně od Kerkyry, kde si nechala rakouská císařovna Sissi na místě bývalé benátské Villy Brailly vystavět zámek Achílion. Je odtud překrásný výhled do okolí.

## Gouviá

Turistické středisko asi 8 km severně od Kerkyry. Velký význam zde měl v minulosti tamní přístav vybudovaný Benátčany koncem 17. století. Po odtažení tureckých vojsk na počátku 18. století byla postavena dlouhá přístavní zeď a trojitá hala na opravu lodí (její zbytky se nacházejí přímo u hlavní pláže). Dnes se zde nachází řada hotelů, penzionů, obchodů, restaurací, barů a diskoték. Vyznavači nočního života si zde přijdou na své.

## Chlomós

Horská vesnička nedaleko jihovýchodního pobřeží s krásným výhledem na Kerkyru, na jižní cíp ostrova a pevninské břehy.

## Ípsos


Známé turistické středisko, které má asi 1,5 km dlouhou „Disco street“, kde je po celou letní sezonu čilý noční život.

## Kalámi

Malá rybářská vesnička při severovýchodním pobřeží. U kamenité pláže stojí nápadný bílý dům, v němž od roku 1937 žila několik let rodina Durrellova.

## Karousádes

Jedno z původně nejdůležitějších správních středisek na severu ostrova. Najdete tu typický veneziánský statek, který si vystavěl benátský uprchlík Jeórchios Theotókis, jehož rodina přišla na Korfu po ztrátách území Jadranské republiky na řecké pevnině. V tomto sídle žil a pracoval začátkem 20. století také Konstantínos Theotókis, významný korfský básník.



## Kassiopi

Významné turistické středisko na severovýchodním cípu ostrova, které vyhledávají turisté z celého světa. Za svůj vznik v 8.–7. století př. n. l. vděčí Kassiopi jednak své výhodné geografické poloze a jednak dobře chráněnému přirozenému přístavu. Lodě, vydávající se v dávných časech na nebezpečnou plavbu „divokým mořem“ k břehům Itálie, zde čerpaly poslední zásoby a vyčkávaly na příznivé počasí. Nad městem se tyčí zbytky hradu postaveného Francouzi z Neapolského království, kteří vládli ostrovu v letech 1267–1386. Dodnes se na několika místech dochovaly také zbytky zdiva římských vil.

## Kávos

Jedná se o nejrušnější turistické středisko na jihu ostrova, kam míří hlavně turisté z Anglie. Místo vyniká pěknými plážemi a rušným nočním životem.

## Kouloura

Maličká rybářská osada u severovýchodního pobřeží (nedaleko Kalámi), kde stojí jen několik málo budov. Hlavní atrakcí je vila z benátského období a několik rybářských bárek při molu. Nejkrásnější pohled na celou malebnou zátoku je z hlavní silnice vedoucí z Kerkyry do Kassiopi.

## Lefkímmi (Lefkimi)

Jedna z největších, avšak nepříliš atraktivních osad ostrovního jihu. V relativně dobrém stavu jsou zde zachovány stavby z benátského období.

## Makrádes

Horská vesnička ležící severozápadním směrem od Paleokastritsy. Vydáte-li se z Makrádes směrem na Vístonas, dorazíte po několika stech metrech k odbočce (vlevo), která vás po nové asfaltové silničce dovede k překrásné vyhlídce, odkud je nejkrásnější výhled především při západu slunce.

## Messongi

Turistická osada při ústí stejnojmenné říčky (jihovýchodní pobřeží). Při silničce vedoucí odtud směrem na jih až do Boukari stojí množství taveren, které jsou proslavené přípravou ryb a mořských specialit.

## Moraítika

Významné turistické středisko ležící asi 19 km jižně od Kerkyry. Naproti benzinové pumpě BP se nachází až 2 m vysoké zbytky zdí vily z římského období.

## Mys Asprókavos

Nejjihnější výběžek ostrova, kam vede z vesnice Kávos asi 4 km dlouhá prašná cesta, která končí u opuštěného kláštera Panagía Akrodíla. Z tohoto mysticky působícího opuštěného kláštera z 18. století se nejlépe dochovala vysoká zvonice, ostatní části jsou v havarijním stavu. Díky skaliskům spadajícím zde z výšky až 130 m do moře se tu naskýtá nezapomenutelný pohled na ostrov Paxos, řeckou pevninu a nejjihnější část ostrova Korfu.

## Paleá Períthia (Old Perithia)

Poloopuštěná benátská vesnička ležící na severních svazích pohoří Pantokrator. Nalézá se v nadmořské výšce 650 m a nejsjízdnější cesta (částečně prašná) sem vede ze severu přes vesnici Louítses. První zmínka o Períthii je z roku 1347 a budovy, které se zde dochovaly (i když značně poškozené), pocházejí z 15. až 17. století, tedy z období nadvlády Benátské republiky. Příjemné osvěžení zde naleznete ve znovuobjevené malé taverně.

## Paleokastritsa

Spletité poloostrovy, tyrkysové moře, vůně cypřišových a olivových porostů, ale především nádherný výhled do okolí činí toto místo na západním pobřeží jedním z nejkrásnějších a nejnavštěvovanějších koutů ostrova. Jednou z největších turistických atrakcí je byzantský klášter Panagia Theotókos nalézající se na největším a zároveň nejodlehlejší poloostrovku. V klášteře je možné navštívit malé muzeum s několika velmi vzácnými ikonami. Dnes je celá zátoka s poloostrovku rušným turistickým střediskem. Vedle několika oblíbených písčinych pláží tu najdou turisté veškeré zázemí od hotelů a taveren až po diskotéky.

## Pantokrator (906 m n. m.)

Pantokrator je se svou nadmořskou výškou 906 m nejvyšším místem ostrova. Úžasným zážitkem bývá již samotná cesta na vrchol. Nejprve se stoupá směrem od jižního úbočí po serpentinové silničce přes vesnice Spartýlas a Strinílas, kde se dostanete na prašnou cestu, která končí asi po pěti kilometrech na samém vrcholku. Jenže cesta se neustále zhoršuje, a tak je nejlepší vyšlápnout si posledních pár metrů po svých. Za námahu budete odměněni překrásným výhledem do širokého okolí. Na vrcholku se vedle vysílací antény nalézá klášter, v němž dodnes žijí mniši.

## Pélekas

Vesnice při západních březích střední části ostrova byla oblíbeným výletním místem císaře Wilhelma II., který sem přijížděl obdivovat západ slunce nad strmým západním pobřežím. Nejkrásnější pohled je z vyhlídky nad Pélekasem. Dnes je vesnice oblíbeným místem mladých lidí z celého světa, kteří se tu scházejí v barech, na diskotékách a v kavárnách. Nedaleko odtud leží dvě známé a oblíbené pláže – Kontogialós a Mirtiótissa (nudistická).

