

Informační kniha

DALAMAN

Srdečně Vás
vítáme na

DALAMANU

Přejeme Vám příjemné prožití dovolené!

Obsah

Poznejte to nejlepší z Dalamanu	str. 4
Státní zřízení	str. 5
Historie	str. 5
Geografie	str. 6
Klimatické podmínky	str. 6
Hospodářství	str. 7
Flóra	str. 7
Fauna	str. 7
Obyvatelstvo	str. 8
Jazyky	str. 8
Kuchyně	str. 8
Pláže	str. 9
Časový posun	str. 10
Doprava	str. 10
Peníze	str. 10
Komunikace	str. 10
Kriminalita	str. 10
Sporty	str. 11
Zábava, noční život	str. 11
Restaurace	str. 12
Voda	str. 12
Kontakty na úřady	str. 12
Slovníček	str. 13
Zdravotní péče	str. 15
Nakupování	str. 15
Spropitné	str. 15
Elektrický proud	str. 15
Zajímavá místa	str. 16



Poznejte to nejlepší z Dalamanu




Dalaman

- Dalaman je město v jihozápadním Turecku, které je obklopené nádhernou přírodou. Oblast nabízí mnoho aktivit pro rodiny s dětmi, včetně oblíbeného Oyun Alana, což je dětské hřiště. Pro ty, kteří hledají klid a relaxaci, je zde také možnost navštívit termální prameny a lázně v okolí.



Dalaman Plajı

- je krásná plážová destinace, která se nachází v tureckém městě Dalaman. Tato pláž je oblíbená mezi turisty, kteří si zde užívají slunce, moře a písek. Pláž je dobře vybavena a nabízí širokou škálu vodních sportů, jako jsou windsurfing, kajak a paddleboarding. Kromě toho je zde mnoho restaurací a barů, kde si můžete vychutnat tradiční turecké jídlo a nápoje.



Rocket Bay Anchorage

- je úžasným místem, které byste neměli minout během svého pobytu v Dalamanu. Toto místo nabízí nádherné výhledy na záliv a okolní krajinu. Pokud jste milovníkem přírody, určitě si zde přijdete na své. Můžete si zde užít klidné a relaxační chvíle, nebo se vydat na procházku po okolí. Rocket Bay Anchorage je skvělou volbou pro ty, kteří hledají místo k odpočinku a načerpání energie.

Dalyan Cami

- v obci Dalaman je malebná mešita, která se nachází v klidném prostředí a nabízí pohled na okolní zeleň. Její střecha je pokrytá tradičními kachlíky a interiéru zdobí koberce a malby. Pro turisty, kteří chtějí zažít autentickou tureckou kulturu, je návštěva této mešity nezbytností. Místní obyvatelé jsou velmi přátelští a rádi vám ukážou, jak se modlí.



Státní zřízení

Turecko je prezidentská republika.

Historie

Tato oblast byla v té době z velké části uznávána jako zemědělské centrum, přičemž mezi hlavní exporty patřily olivy, dřevo a ryby.

K velkému převratu v regionu však došlo až ve 13. století. Během tohoto období, které trvalo asi do roku 1390, dorazila do oblasti většina tureckých osadníků, kteří tvořili identifikaci regionu jako součást toho, co se později stalo současným Tureckem.

Město, jak ho známe dnes, se začalo formovat až na počátku devatenáctého století, kdy přišli první přistěhovalci a založili lovecké chaty a další rekreační zařízení. Vtipná anekdota z této doby vypráví o francouzské firmě, která na příkaz postavit lovecký zámeček a vlakové nádraží pro egyptského prominenta zamíchala místa, což vedlo k výstavbě zámečku v Egyptě a výstavbě vlakového nádraží. V Turecku. Korporace byla bez problémů a proměnila stanici v mlékárnu, která funguje dodnes.

Město by se během příštího století a půl rozrostlo do dnešní podoby a stalo se oblíbenou turistickou destinací se vzkvétajícím letištěm, které bylo otevřeno v roce 1981. Ve druhé polovině dvacátého století bylo vyvinuto úsilí o industrializaci města založením Státní výrobní farma a továrna na celulózu. Trvalý posun směrem k cestovnímu ruchu v následujících desetiletích pomohl dokončit oblast, kterou nyní každý den procházejí desítky tisíc turistů na svých letištních transferech v Dalamanu.





Geografie

Turecko leží z 97 % na asijském kontinentu a 3 % v Evropě. Hraničí s Azerbajdžánem a Gruzíí na severovýchodě, Íránem, Irákem a Sýrií na jihovýchodě, Řeckem a Bulharskem na západě. Břehy Turecka jsou omývány třemi moři – Černým mořem na severu, Egejským mořem na západě a Středoziemním na jihu, a v Marmariském regionu je ještě Marmarské moře. Turecku patří celkem 159 ostrovů. 109 jich leží v Egejském moři, 26 ve Středoziemním, 23 v Marmarském a 1 v Černém moři. Turecko se geograficky dělí na 7 regionů a administrativně na 81 provincií.



Klimatické podmínky

V Dalaman převažuje středomořské podnebí. Léta jsou teplá a suchá a zimy mírné. Průměrná roční teplota v Dalaman je 21°C.





Hospodářství

52 % rozlohy státu je určeno k zemědělství. Více je využívána rostlinná výroba, ale živočišná rozhodně není zanedbatelná. Nejdůležitějšími plodinami, které se tu pěstují je obilí, tabák, bavlna luštěniny. V pěstování určitých plodin je Turecko soběstačné, některé mají dokonce nadprodukcí, a tak je možné je vyvážet. Tradičně se tu chovají ovce, kozy a skot.



Flóra

V turecku uvidíte nejčastěji palmy, olivovníky, ibišek, myrtu, vavříny nebo javory. Jedlíky jistě potěší banánovníky, fíkovníky nebo jedné kaštiny.



Fauna

V horách a vnitrozemí můžete potkat medvědy, vlky nebo divoké kočky, ale také nám velmi dobře známe srnce nebo jeleny. Během procházek po horské přírodě a na venkově potkáte stáda ovcí a koz. Nejsou výjimkou ani ploužící se velbloudové. Domorodci chovají pro zemědělské účely také krávy, osly a koně.





Obyvatelstvo

V Dalamanu žije přibližně 36 972 obyvatel.



Jazyky

Úředním jazykem je turečtina. Kurdština se používá v neoficiálním styku, zejm. na jihovýchodě Turecka. Domluvíte se jednoduchou angličtinou, případně i ruštinou či němčinou.



Kuchyně – jídla

Turecká kuchyně je pestrá a chutná. Konzumuje se nejčastěji skopové, jehněčí a drůbeží maso. Chybí zde vepřové maso jako v každé muslimské zemi.

Jako příloha se nejčastěji podává rýže (pilav) nebo bílý chléb (ekmek). Brambory a zelenina jsou také časté, ale spíše jako obloha než příloha. Těstoviny se konzumují v turistických oblastech.



 Pláže**Sarıgerme Plajı**

Je to velmi dlouhá pláž. Tato pláž se nachází na jihozápadě Dalamanu.

Iztuzu Plajı Iztuzu Beach


Je to mimořádně dlouhá pláž. Tato pláž se nachází na západ od Dalaman.

Karataş Plajı

Krátká pláž s oblázky. Tato pláž se nachází v jihovýchodní části Dalaman.

Sarsala

Je to poměrně dlouhá pláž. Tato pláž se nachází v jihovýchodní části Dalaman.



Časový posun

V Dalamanu je o 1 hodinu více než České republice.

Doprava

Nejběžnějším způsobem dopravy v Turecku je autobusová doprava. Je levná a autobusy jezdí velmi často. Všechna taxi musí mít digitální taxametr, dejte si pozor, aby byl vždy zapnutý. V noci je cena za taxislužbu obvykle až o 50% dražší. Turkové nedávají taxikářům žádné peníze navíc, ale u Vás jako turistů mohou taxikáři s nějakým spropitným počítat.

Peníze – měna

Oficiální měnou je turecká lira (YTL).

Komunikace – pošta

Turkish Post je mezinárodní název pro poštu ve Telgraf Teşkilatı (PTT), což je společnost, která má na starosti poštovní služby v Turecku.

Komunikace – telefonování

Před cestou na dovolenou si u svého operátora aktivujte roaming pro volání a textové služby v zahraničí. U předplacených karet se rovněž u operátora informujte o metodě zpětného volání. Mezinárodní předvolba Turecka je +90 nebo 0090.

Kriminalita – krádeže

V Turecku je velmi bezpečno. Paradoxně největší kriminalitu (i když nízkou) mají v Istanbulu a v letoviscích, protože všude jinde je ještě silná instituce tradiční rodiny. Jediná oblast, která je asi opravdu nebezpečná, je okolí východní hranice se Sýrií, Irákem, Iránem a Arménií.

Sporty

Nejoblíbenější sporty v Turecku jsou určitě rafting, jachting, windsurfing a trekking.

Zábava, noční život

Když se řekne noční život, většina lidí si vybaví jen diskotéky a restaurace v turistických centrech, jako jsou Antalya, Alanya anebo Side. A nesmíme zapomenout pochopitelně i na kavárny a jedno místní klišé – břišní tance. Turecko je ovšem i kulturní země, což se odráží i v jeho nočním životě, a to především ve velkých městech jako Ankara, Istanbul a Izmir. Na své si přijdou milovníci jazzu, klasické hudby i divadla. A samozřejmě nechybí ani řada prvotřídních restaurací.



Restaurace

Turecká kuchyně patří k nejrozmanitějším na světě. Je to směs středomořské a arabské kuchyně. Mezi hlavní ingredience patří lilek, rajčata, cizrna, čočka, rýže, olivový olej, kuřecí a telecí maso. V Evropě známý kebab najdete v Turecku v mnoha variantách, dá se koupit ve stáncích, ale také i v restauracích.



Voda

Nedoporučujeme pít vodu z vodovodní sítě, není dobrá. Na pití si kupte vodu balenou.

Kontakty na úřady

Velvyslanectví České republiky

Embassy of the Czech Republic
Büyükesat, Kaptanpaşa Sk. No:15, 06700
Çankaya/Ankara, Turecko
tel.: +90 312 405 61 39
e-mail: ankara@embassy.mzv.cz
web: www.mzv.cz/ankara

Velvyslanectví Slovenské republiky

Embassy of the Slovak Republic
Kavaklıdere, Atatürk Blv No:245, 06692
Çankaya/Ankara, Turecko
tel.: +90 312 467 50 75
e-mail: emb.ankara@mzv.sk
web: www.mzv.sk/ankara

AZ Slovníček

Turecká písmena se vyslovují téměř stejně jako v češtině, přehlasované ö a ü má výslovnost jako v němčině. Rozdílná výslovnost je pouze u některých písmen, například: c [dž], c [č], j [ž], y [j], s [š], měkké i bez tečky se čte jako tvrdé y, naproti tomu g s háčkem se nevyslovuje nebo prodlužuje předchozí samohlásku. Přízvuk bývá v turečtině na poslední slabice.

Turecky	Česky
Merhaba	Ahoj
Günaydin	Dobré ráno
Iyi günler	Dobry den
Iyi aksamlar	Dobry večer
Iyi geceler	Dobrou noc
Saat kac?	Kolik je hodin?
Saat bir	Jedna hodina
Gün	Den
Hafta	Týden
Ay	Měsíc
Yil	Rok
Görüsürüz	Na shledanou / Uvidíme se
Allaha ismarladik	Na shledanou (říká, kdo odchází)
Güle güle	Na shledanou (ten, kdo zůstává; odpověď)
Nasilsiniz?	Jak se máte?
Tamam	Dobře
Cok iyiyim	Velmi dobře
Iyiyim, sagol	Dobře, děkuji
Tessekür ederim	Děkuji
Siz nasilsiniz?	A vy, jak se máte?

Dny v týdnu

Turecky	Česky
Pazartesi	Pondělí
Sali	Úterý
Carsamba	Středa
Persembe	Čtvrtek

Roční období

Turecky	Česky
Ilkbahar	Jaro
Yaz	Léto

Turecky	Česky
Memnun oldum	Těší mě
Adiniz ne?	Jak se jmenujete?
Adim.....	Jmenuji se.....
Dün	Včera
Bugün	Dnes
Yarin	Zítřka
Obür Gün	Pozítří
Sabah	Ráno
Ögle	Poledne
Gece	Noc
Evet	Ano
Hayir	Ne
Lütfen	Prosím
Ne?	Co?
Nasil?	Jak?
Nerede?	Kam?
Nicin?	Proč?
Ne kadar?	Kolik?
Bu nedir?	Co to je?
Kim?	Kdo?
Hangisi?	Který?

Turecky	Česky
Cuma	Pátek
Cumartesi	Sobota
Pazar	Neděle

Turecky	Česky
Sonbahar	Podzim
Kis	Zima

V restauraci

Turecky	Česky
Afiyet olsun	Dobrou chuť
Serefe	Na zdraví
Hesap, lütfen	Účet, prosím
Yemek	Jídlo
Kahvalti	Snídaně

Turecky	Česky
Ögle yemegi	Oběd
Aksam yemegi	Večeře
Lokanta	Restaurace
Pastane	Cukrárna
Bahsis	Spropitné

V hotelu

Turecky	Česky
Otel	Hotel
Oda	Pokoj
Carsaf	Prostěradlo
Yatak	Postel
Yastik	Polštář

Turecky	Česky
Battaniye	Deka
Dus	Sprcha
Sabun	Mýdlo
Havlu	Ručník
Anahtar	Klíč

Ve městě

Turecky	Česky
Eski	Staré
Iyi	Dobré
Daha iyi	Lepší
Ucuz	Laciné
Erken	Brzo
Ilk	První
Zor	Těžké
Dolu	Plné
Temiz	Čisté
Acik	Otevřené
Tren	Vlak
Araba	Auto

Turecky	Česky
Yeni	Nové
Kötü	Špatné
Daha Kötü	Horší
Pahali	Drahé
Gec	Pozdě
Son	Poslední
Kolay	Lehké
Bos	Prázdné
Kapali	Zavřené
Kirli	Špinavé
Bardak	Sklenice

Číslovky

Turecky	Česky
Sifir	Nula
Bir	Jeden
Iki	Dva, dvě
Üc	Tři
Dört	Čtyři

Turecky	Česky
Bes	Pět
Alti	Šest
Yedi	Sedm
Sekiz	Osm

Zdravotní péče

V Turecku neexistují žádná omezení při poskytování zdravotní péče cizincům. Soukromá zdravotnická zařízení jsou na velmi dobré evropské úrovni. Státní zařízení v hlavních centrech jsou na slušné úrovni.

Nakupování

Turecko je rájem nákupů. Vybírat tady můžete z nepřeberného množství kvalitního zboží za ceny více než příznivé. V každém městě se nachází bedestan, tedy krytá tržnice, a navíc se tady konají jednou až dvakrát týdně menší trhy. Nejčastějšími suvenýry bývají výšivky, keramika, kožené výrobky, koberce a čaj.

Spropitné

V tureckých restauracích se očekává 10 % spropitného z ceny jídla, někdy je však již započítáno předem. Je dobré kontrolovat účtenky. Turecké hotely jsou vybaveny systémem kasiček na spropitné. Ty visí na baru, na recepci atd. Od hosta se očekává, že sem každý den alespoň několik drobných hodí.

Elektrický proud

V Turecku je střídavý proud 220 V / 50 Hz. Zásuvky jsou shodné jako v ČR.


Zajímavá místa

Sarsala Koyu

je úžasná zátoka, kam se rády přistavují výletní lodě. Toto tiché místo nabízí koupání v průzračné vodě a přírodní přístav pro plavidla. Zátoka je skrytá od rušného života a turistických davů, což ji dělá ideálním místem pro odpočinek. Užijte si klidné okolí a krásnou přírodu, která je zde všude kolem.

Kaunos Kaunos

je starověké město v Turecku, které se nachází poblíž řeky Dalyan. Toto historické místo nabízí návštěvníkům mnoho památek, včetně hrobek vytesaných do skály a ruiny antických budov. Pro milovníky historie je toto místo must-see. Navštivte Kaunos a prozkoumejte jeho tajemství.



Saklikent Gorge

je úchvatná přírodní památka v oblasti Dalaman. Toto údolí je dlouhé 18 km a je obklopené vysokými skalními stěnami, které se v některých místech tyčí až do výšky 300 metrů. Voda z nedalekého pohoří Taurus vytváří řeku, která protéká celým údolím. Je to skvělé místo pro turisty, kteří chtějí vidět krásu turecké přírody a zároveň se osvěžit v chladné vodě potoka.

Merdivenli Koyu

je krásná oblázková pláž v oblasti Dalaman. Toto klidné místo nabízí ideální útočiště pro ty, kteří hledají odpočinek od rušného městského života. Voda je zde čistá a teplá, což je ideální pro koupání a potápění. Pláž je obklopena zelenými lesy a nabízí krásné výhledy na okolní krajiny. Pro ty, kteří hledají více dobrodružství, je zde možnost pronájmu kajaků a jiných vodních sportovních vybavení.

